



COLLEGNO 

***STUDI PRELIMINARI ALLA PROPOSTA DI PRIN
“Area De Amicis e i Bordi della Città”***



già attuate o in fase di attuazione

536.084 mq



Aree pubbliche comprese nel PRIN

Totale Ambiti A+B

36.528 mq

259.216 mq

OPERATORI PRIVATI ADERENTI ALL'INIZIATIVA AMBITI A+B

Soc. CERVI S.R.L. (Bertone Giuseppe)

Soc. ADELFA S.R.L. (Bertone Giuseppe)

Soc. GAMMA S.R.L. (Capra Diego)

Soc. METRO S.R.L. (Corazza Francesco+Giorgio Gallezio)

Soc. NORD OVEST S.p.A. (Mandelli -Protex) (Beppe Caruso)

Corazza Francesco

Soc. ITALMACELLO S.R.L. (ex Nocera)

Soc. CANNON S.p.A. (ex Sandretto)

TOTALE OPERATORI PRIVATI ADERENTI ALL'INIZIATIVA

222.688

AREE DI PROPRIETA' COMUNALE COMPRESSE NELLA PROPOSTA DI PRIN AMBITI A+B

Viabilità pubblica

25.373

Altre aree di proprietà del Comune

11.155

TOTALE AREE DI PROPRIETA' DEL COMUNE

36.528

TOTALE AREE COMPRESSE NELLA PROPOSTA DI PRIN (Ambiti A+B)

259.216

An aerial photograph of a city area with various planning zones overlaid. A large green area is at the top left. A central area is outlined in red and labeled 'AMBITO A'. To its right is another red-outlined area labeled 'AMBITO B'. A blue-outlined area is at the bottom left, labeled 'AMBITO C'. A large grey area is at the top center. A road with a roundabout is on the right. A large green field is at the top right. A residential area is at the bottom right.

Integrazione altre aree pubbliche

55.274 mq

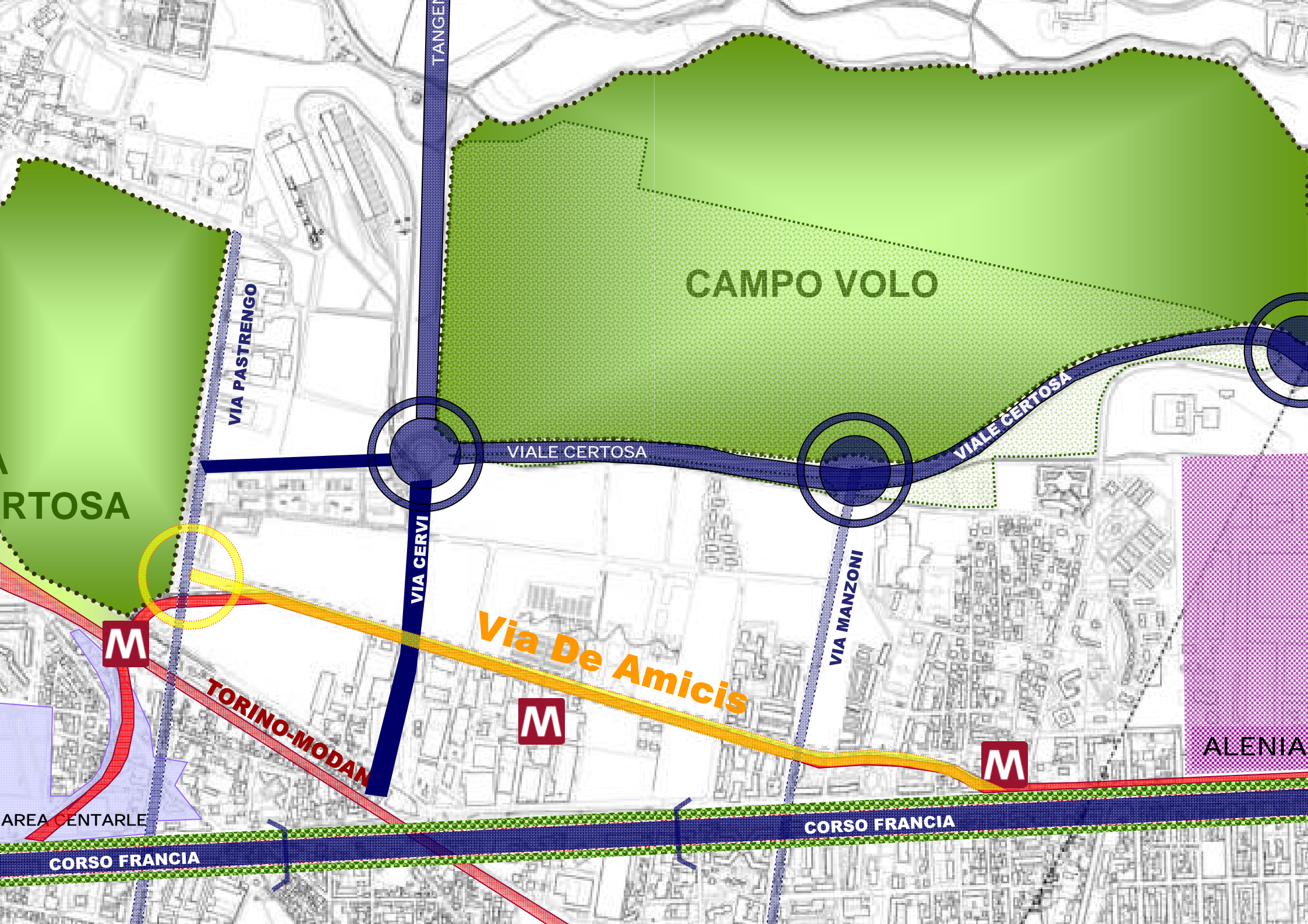
Totali Ambiti A+B e connessioni

314.490 mq

Ulteriori operatori aggiunti a seguito della comunicazione del 31/01/2011

26.266 mq





TANGENI

VIA PASTRENGO

CAMPO VOLO

VIALE CERTOSA

VIALE CERTOSA

RTOSA

VIA CERVINO

Via De Amicis

VIA MANZONI

M

M

M

TORINO-MODANA

ALENIA

AREA CENTRALE

CORSO FRANCIA

CORSO FRANCIA



TA

CORSO FRANCIA

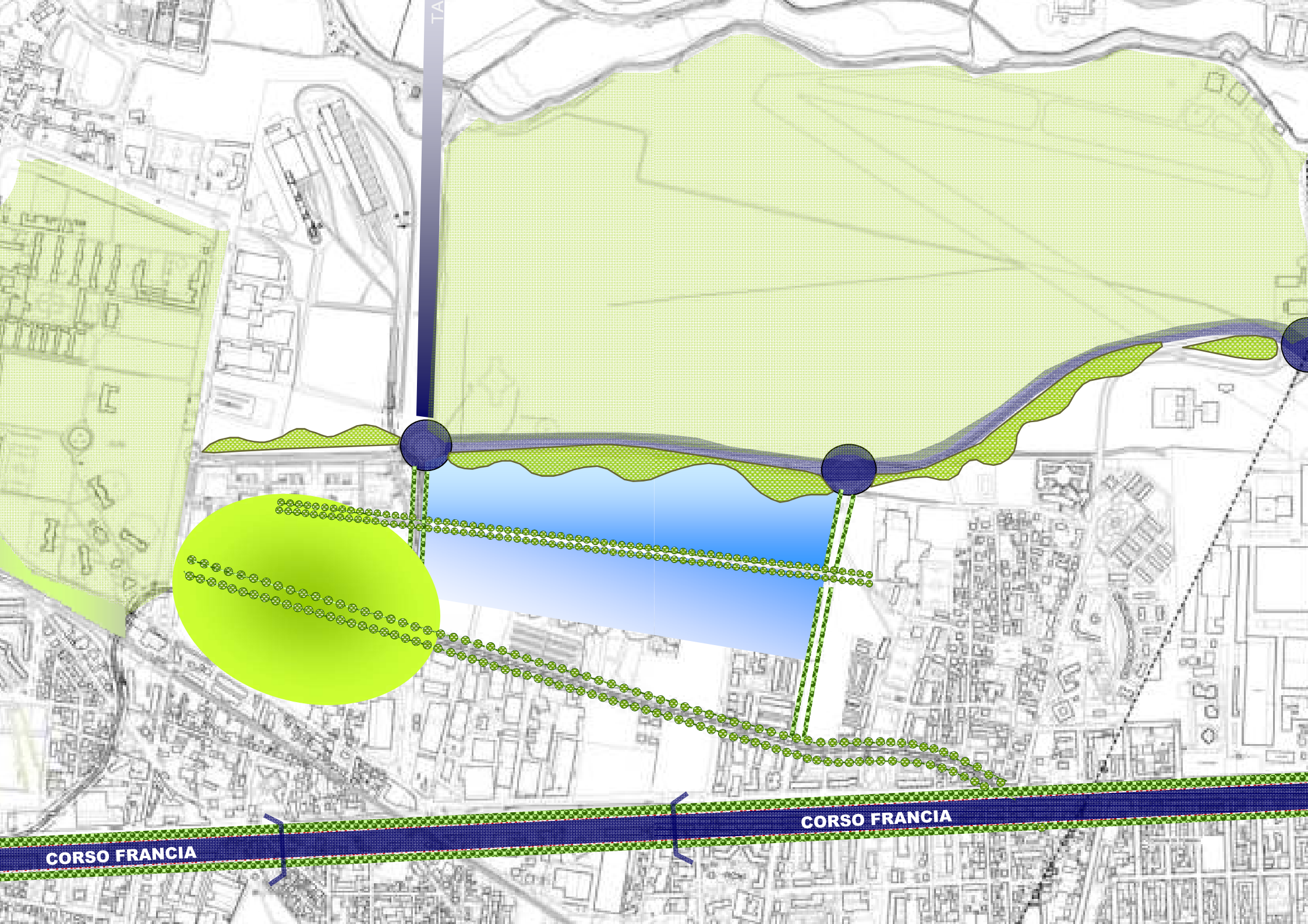
CORSO FRANCIA



TA

CORSO FRANCIA

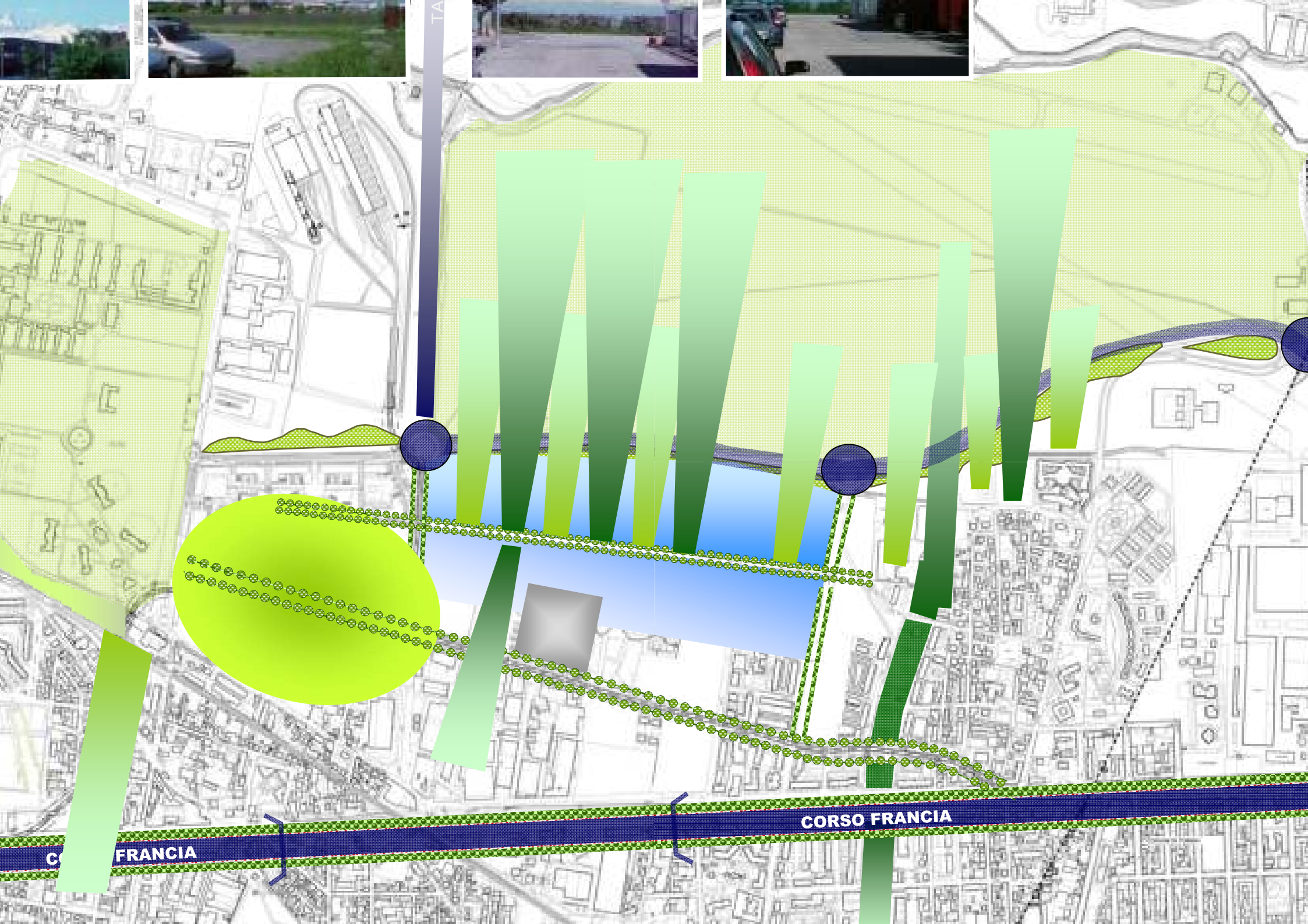
CORSO FRANCIA



TA

CORSO FRANCIA

CORSO FRANCIA



TA

CORSO FRANCIA

CORSO FRANCIA



TA

CORSO FRANCIA

CORSO FRANCIA